





Département d'Eure-et-Loir

Commune de Ver-lès-Chartres

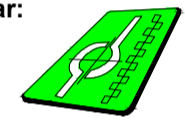
**Périmètres de Protection des forages F1 et F2
situés au lieu-dit "L'Abbaye"**

-  Captage
-  Périmètre de protection immédiat
-  Périmètre de protection rapproché
-  Limite de section

Plan destiné à être annexé à l'arrêté préfectoral en date du _____ et portant déclaration d'utilité publique
les périmètres de protection du captage

PLAN PARCELLAIRE

Dressé par:



GEOMETRE EXPERT
GÉOMETRES EXPERTS ASSOCIÉS
11 rue Max Quatrin
80000 AUXERRE

Dossier : X05830.2 Date : 20/03/2019
Nom du fichier : X05830.2_PlanParcellaire.dwg

DATE :
Mars 2019

ECHELLE :
1/2000

