






Département d'Eure-et-Loir

Commune de Saint-Prest

Périmètres de Protection du Forage "Le Gorget"

-  Captage
-  Périmètre de protection immédiat
-  Périmètre de protection rapproché 1
-  Périmètre de protection rapproché 2
-  Limite de section

Plan destiné à être annexé à l'arrêté préfectoral en date du _____ et portant déclaration d'utilité publique
des périmètres de protection du captage

PLAN PARCELLAIRE

Dressé par:



GEOMETRE EXPERT
11 rue Max Quantin
89000 AUXERRE

Dossier : X05830.4 Date : 06/03/2020
Nom du fichier : X05830.4_PlanParcellaire.dwg

DATE :
Mars 2020

ECHELLE :
1/2000

