






Département d'Eure-et-Loir

Commune de Saint-Prest


Périmètres de Protection du Forage "La Forte Maison"

-  Captage
-  Périmètre de protection immédiat
-  Périmètre de protection rapproché 1
-  Périmètre de protection rapproché 2
-  Limite de section

Plan destiné à être annexé à l'arrêté préfectoral en date du _____ et portant déclaration d'utilité publique des périmètres de protection du captage

PLAN PARCELLAIRE

Dressé par:



GEOMEXPERT
GEOMETRES EXPERTS ASSOCIES
11 rue Max Quatier
89000 AUXERRE

Dossier : X05830.0 Date : 02/03/2020
Nom du fichier : X05830.0_PlanParcellaire.dwg

DATE :
Mars 2020

ECHELLE :
1/2000

